



**КОМИТЕТ ИМУЩЕСТВЕННЫХ ОТНОШЕНИЙ
АДМИНИСТРАЦИИ ПЕРМСКОГО МУНИЦИПАЛЬНОГО РАЙОНА**

РАСПОРЯЖЕНИЕ

12.01.2022

№ 20

**Об установлении публичного
сервитута на часть земельных
участков**

В соответствии со ст. 23, гл. V.7 Земельного кодекса Российской Федерации, Федеральным законом от 25.10.2001 № 137-ФЗ «О введении в действие Земельного кодекса Российской Федерации», пп. 3.7.5 п. 3.7 разд. 3 Положения о комитете имущественных отношений администрации Пермского муниципального района, утвержденного решением Земского Собрания Пермского муниципального района Пермского края от 22.12.2016 № 178, на основании ходатайства открытого акционерного общества «Межрегиональная распределительная сетевая компания Урала» (ИНН 6671163413, ОГРН 1056604000970) (далее - ОАО «МРСК Урала») от 14.09.2021:

1. Установить в интересах ОАО «МРСК Урала» публичный сервитут общей площадью 11418 кв.м на часть земельных участков:

- с кадастровым номером 59:32:0680001:10139, расположенный по адресу: Пермский край, Пермский район, Култаевское с/п, с. Култаево, ул. Романа Кашина;

- с кадастровым номером 59:32:0680001:10140, расположенный по адресу: Пермский край, Пермский район, Култаевское с/п, с. Култаево, ул. Романа Кашина;

- с кадастровым номером 59:32:0680001:10165, расположенный по адресу: Пермский край, Пермский район, Култаевское с/п, с. Култаево, ул. Романа Кашина, з/у 15г;

- с кадастровым номером 59:32:0680001:10786, расположенный по адресу: Пермский край, Пермский район, Култаевское с/п, с. Култаево, ул. Романа Кашина, з/у 15а;

- с кадастровым номером 59:32:0680001:11062, расположенный по адресу: Пермский край, Пермский район, Култаевское с/п, с. Култаево, ул. Романа Кашина;

- с кадастровым номером 59:32:0680001:11064, расположенный по адресу: Пермский край, Пермский район, Култаевское с/п, с. Култаево, ул. Романа Кашина;

- с кадастровым номером 59:32:0680001:2616, расположенный по адресу: Пермский край, Пермский район, Култаевское с/п, с. Култаево, ул. Романа Кашина, дом 25;

- с кадастровым номером 59:32:0680001:3115, расположенный по адресу: Пермский край, Пермский район, Култаевское с/п, с. Култаево, ул. Романа Кашина, дом 15;

- с кадастровым номером 59:32:0680001:3323, расположенный по адресу: Пермский край, Пермский район, Култаевское с/п, с. Култаево, ул. Романа Кашина, дом 21;

- с кадастровым номером 59:32:0680001:381, расположенный по адресу: Пермский край, Пермский район, Култаевское с/п, с. Култаево, ул. Романа Кашина, дом 19а;

- с кадастровым номером 59:32:0680001:4626, расположенный по адресу: Пермский край, Пермский район, Култаевское с/п, с. Култаево, ул. Романа Кашина, дом 17;

- с кадастровым номером 59:32:0680001:8873, расположенный по адресу: Пермский край, Пермский район, Култаевское с/п, с. Култаево, ул. Романа Кашина, дом 15б;

- с кадастровым номером 59:32:0680001:9716, расположенный по адресу: Пермский край, Пермский район, Култаевское с/п, с. Култаево, ул. Романа Кашина, дом 29;

- с кадастровым номером 59:32:0680001:9966, расположенный по адресу: Пермский край, Пермский район, Култаевское с/п, с. Култаево, ул. Романа Кашина, дом 19в;

- с кадастровым номером 59:32:0680001:9967, расположенный по адресу: Пермский край, Пермский район, Култаевское с/п, с. Култаево, ул. Романа Кашина, дом 19;

- с кадастровым номером 59:32:0680001:2843, расположенный по адресу: Пермский край, Пермский район, Култаевское с/п, с. Култаево, ул. Камышовая, 3;

- с кадастровым номером 59:32:0680001:9458, расположенный по адресу: Пермский край, Пермский район, Култаевское с/п, с. Култаево, ул. Шоссейная, д. 20;

- с кадастровым номером 59:32:0680001:9459, расположенный по адресу: Пермский край, Пермский район, Култаевское с/п, с. Култаево, ул. Шоссейная, д. 13;

- с кадастровым номером 59:32:0680001:9509, расположенный по адресу: Пермский край, Пермский район, Култаевское с/п, с. Култаево, ул. Шоссейная;

- с кадастровым номером 59:32:0680001:10102, расположенный по адресу: Пермский край, Пермский район, Култаевское с/п, с. Култаево, ул. Сиреневая;

- с кадастровым номером 59:32:0680001:10117, расположенный по адресу: Пермский край, Пермский район, Култаевское с/п, с. Култаево, ул. Колхозная, з/у 1;

- с кадастровым номером 59:32:0680001:4682, расположенный по адресу: Пермский край, Пермский район, Култаевское с/п, с. Култаево, ул. Сиреневая, д. 24;
- с кадастровым номером 59:32:0680001:4683, расположенный по адресу: Пермский край, Пермский район, Култаевское с/п, с. Култаево, Участок 2;
- с кадастровым номером 59:32:0680001:9148, расположенный по адресу: Пермский край, Пермский район, Култаевское с/п, с. Култаево;
- с кадастровым номером 59:32:0680001:9557, расположенный по адресу: Пермский край, Пермский район, Култаевское с/п, с. Култаево, ул. Колхозная;
- с кадастровым номером 59:32:0680001:10751, расположенный по адресу: Пермский край, Пермский район, Култаевское с/п, с. Култаево;
- с кадастровым номером 59:32:0680001:11069, расположенный по адресу: Пермский край, Пермский район, Култаевское с/п, с. Култаево, ул. Камышовая;
- с кадастровым номером 59:32:0680001:9551, расположенный по адресу: Пермский край, Пермский район, Култаевское с/п, с. Култаево, ул. Камышовая;
- с кадастровым номером 59:32:0680001:10005, расположенный по адресу: Пермский край, Пермский район, Култаевское с/п, с. Култаево, ул. Романа Кашина, з/у 26;
- с кадастровым номером 59:32:0680001:10050, расположенный по адресу: Пермский край, Пермский район, Култаевское с/п, с. Култаево, ул. Романа Кашина;
- с кадастровым номером 59:32:0680001:10675, расположенный по адресу: Пермский край, Пермский район, Култаевское с/п, с. Култаево, ул. Романа Кашина, 28г;
- с кадастровым номером 59:32:0680001:10676, расположенный по адресу: Пермский край, Пермский район, Култаевское с/п, с. Култаево, ул. Романа Кашина, д. 28;
- с кадастровым номером 59:32:0680001:10784, расположенный по адресу: Пермский край, Пермский район, Култаевское с/п, с. Култаево, ул. Заречная, 15;
- с кадастровым номером 59:32:0680001:10902, расположенный по адресу: Пермский край, Пермский район, Култаевское с/п, с. Култаево, ул. Романа Кашина;
- с кадастровым номером 59:32:0680001:10991, расположенный по адресу: Пермский край, Пермский район, Култаевское с/п, с. Култаево, ул. Заречная, з/у 12/1;
- с кадастровым номером 59:32:0680001:10992, расположенный по адресу: Пермский край, Пермский район, Култаевское с/п, с. Култаево, ул. Заречная, з/у 12;
- с кадастровым номером 59:32:0680001:11263, расположенный по адресу: Пермский край, Пермский район, Култаевское с/п, с. Култаево, ул. Заречная, з/у 46;

- с кадастровым номером 59:32:0680001:15, входит в состав единого землепользования с кадастровым номером 59:32:0680001:218, расположенный по адресу: Пермский край, р-н Пермский, с/п Култаевское, с. Култаево, ул. Заречная, 2;
- с кадастровым номером 59:32:0680001:19, расположенный по адресу: Пермский край, Пермский район, Култаевское с/п, с. Култаево, ул. Романа Кашина, дом 40;
- с кадастровым номером 59:32:0680001:27, расположенный по адресу: Пермский край, Пермский район, Култаевское с/п, с. Култаево, ул. Романа Кашина, дом 42;
- с кадастровым номером 59:32:0680001:2767, расположенный по адресу: Пермский край, Пермский район, Култаевское с/п, с. Култаево, ул. Романа Кашина, дом 38;
- с кадастровым номером 59:32:0680001:2794, расположенный по адресу: Пермский край, Пермский район, Култаевское с/п, с. Култаево, ул. Романа Кашина, дом 33а;
- с кадастровым номером 59:32:0680001:2795, расположенный по адресу: Пермский край, Пермский район, Култаевское с/п, с. Култаево, ул. Романа Кашина, дом 33;
- с кадастровым номером 59:32:0680001:29, расположенный по адресу: Пермский край, Пермский район, Култаевское с/п, с. Култаево, ул. Романа Кашина, дом 26, Квартира 1;
- с кадастровым номером 59:32:0680001:2990, расположенный по адресу: Пермский край, Пермский район, Култаевское с/п, с. Култаево, ул. Зеленая, 4;
- с кадастровым номером 59:32:0680001:3066, расположенный по адресу: Пермский край, Пермский район, Култаевское с/п, с. Култаево, ул. Заречная, дом 4;
- с кадастровым номером 59:32:0680001:3190, расположенный по адресу: Пермский край, Пермский район, Култаевское с/п, с. Култаево, ул. Заречная, 7;
- с кадастровым номером 59:32:0680001:3195, расположенный по адресу: Пермский край, Пермский район, Култаевское с/п, с. Култаево, ул. Заречная, 9;
- с кадастровым номером 59:32:0680001:3239, расположенный по адресу: Пермский край, Пермский район, Култаевское с/п, с. Култаево, ул. Р. Кашина, 37;
- с кадастровым номером 59:32:0680001:3735, расположенный по адресу: Пермский край, Пермский район, Култаевское с/п, с. Култаево, ул. Р. Кашина, 39;
- с кадастровым номером 59:32:0680001:3879, расположенный по адресу: Пермский край, Пермский район, Култаевское с/п, с. Култаево, ул. Р. Кашина, 47;
- с кадастровым номером 59:32:0680001:3950, расположенный по адресу: Пермский край, Пермский район, Култаевское с/п, с. Култаево, ул. Заречная, д. 1;
- с кадастровым номером 59:32:0680001:4013, расположенный по адресу: Пермский край, Пермский район, Култаевское с/п, с. Култаево, ул. Р. Кашина, 44;

- с кадастровым номером 59:32:0680001:420, расположенный по адресу: Пермский край, Пермский район, Култаевское с/п, с. Култаево, ул. Набережная, дом 2б;
- с кадастровым номером 59:32:0680001:4487, расположенный по адресу: Пермский край, Пермский район, Култаевское с/п, с. Култаево, ул. Романа Кашина, дом 46;
- с кадастровым номером 59:32:0680001:4603, расположенный по адресу: Пермский край, Пермский район, Култаевское с/п, с. Култаево, ул. Романа Кашина, дом 43, квартира 2;
- с кадастровым номером 59:32:0680001:4668, расположенный по адресу: Пермский край, Пермский район, Култаевское с/п, с. Култаево, ул. Романа Кашина, дом 36а;
- с кадастровым номером 59:32:0680001:4895, расположенный по адресу: Пермский край, Пермский район, Култаевское с/п, с. Култаево, ул. Р. Кашина, д. 30;
- с кадастровым номером 59:32:0680001:4896, расположенный по адресу: Пермский край, Пермский район, Култаевское с/п, с. Култаево, ул. Романа Кашина, з/у 30б;
- с кадастровым номером 59:32:0680001:4897, расположенный по адресу: Пермский край, Пермский район, Култаевское с/п, с. Култаево, ул. Романа Кашина, з/у 30а;
- с кадастровым номером 59:32:0680001:520, расположенный по адресу: Пермский край, Пермский район, Култаевское с/п, с. Култаево, ул. Романа Кашина, 43а;
- с кадастровым номером 59:32:0680001:7711, расположенный по адресу: Пермский край, Пермский район, Култаевское с/п, с. Култаево, ул. Романа Кашина;
- с кадастровым номером 59:32:0680001:7835, расположенный по адресу: Пермский край, Пермский район, Култаевское с/п, с. Култаево, пер. Набережный;
- с кадастровым номером 59:32:0680001:8294, расположенный по адресу: Пермский край, Пермский район, Култаевское с/п, с. Култаево, ул. Набережная;
- с кадастровым номером 59:32:0680001:8705, расположенный по адресу: Пермский край, Пермский район, Култаевское с/п, с. Култаево, ул. Зеленая;
- с кадастровым номером 59:32:0680001:9264, расположенный по адресу: Пермский край, Пермский район, Култаевское с/п, с. Култаево, ул. Романа Кашина, з/у 36б;
- с кадастровым номером 59:32:0680001:9527, расположенный по адресу: Пермский край, Пермский район, Култаевское с/п, с. Култаево;
- с кадастровым номером 59:32:0680001:9579, расположенный по адресу: Пермский край, Пермский район, Култаевское с/п, с. Култаево, ул. Романа Кашина, 49а;

- с кадастровым номером 59:32:0680001:9666, расположенный по адресу: Пермский край, Пермский район, Култаевское с/п, с. Култаево, ул. Романа Кашина, 34а;

- с кадастровым номером 59:32:0680001:9667, расположенный по адресу: Пермский край, Пермский район, Култаевское с/п, с. Култаево, ул. Романа Кашина, 34;

- с кадастровым номером 59:32:0680001:9995, расположенный по адресу: Пермский край, Пермский район, Култаевское с/п, с. Култаево, ул. Набережная, д. 1а;

- с кадастровым номером 59:32:0680001:9996, расположенный по адресу: Пермский край, Пермский район, Култаевское с/п, с. Култаево, ул. Набережная;

- с кадастровым номером 59:32:0000000:12542, расположенный по адресу: Пермский край, Пермский район, Култаевское с/п, с. Култаево, ул. Заречная;

- с кадастровым номером 59:32:0000000:13535, расположенный по адресу: Пермский край, Пермский район, Култаевское с/п, с. Култаево, ул. Заречная;

- с кадастровым номером 59:32:0000000:12649, расположенный по адресу: Пермский край, Пермский район, Култаевское с/п, с. Култаево, ул. Романа Кашина;

- с кадастровым номером 59:32:0680001:11511, расположенный по адресу: Пермский край, Пермский район, Култаевское с/п, с. Култаево, ул. Камышовая;

- с кадастровым номером 59:32:0680001:11512, расположенный по адресу: Пермский край, Пермский район, Култаевское с/п, с. Култаево, ул. Камышовая, з/у 1а;

- с кадастровым номером 59:32:0680001:11513, расположенный по адресу: Пермский край, Пермский район, Култаевское с/п, с. Култаево, ул. Камышовая.

Цель: Для размещения объекта электросетевого хозяйства «ВЛ-0,4 кВ от ТП-3435, ВЛ-0,4 кВ ф. «Поле» от ТП 3435».

Срок: 49 лет.

2. Утвердить границы публичного сервитута земельных участков, указанных в п. 1 настоящего распоряжения, согласно прилагаемой схеме расположения границ публичного сервитута.

3. Срок, в течение которого использование указанных в п. 1 настоящего распоряжения земельных участков в соответствии с их разрешенным использованием будет невозможно или существенно затруднено в связи с осуществлением сервитута – не установлен.

4. Порядок установления зон с особыми условиями использования территорий и содержание ограничений прав на земельные участки в границах таких зон установлен Постановлением Правительства РФ от 24.02.2009 № 160 «О порядке установления охранных зон объектов электросетевого хозяйства и особых условий использования земельных участков, расположенных в границах таких зон».

5. Плата за публичный сервитут не устанавливается в соответствии с ч. 4 ст. 3.6 Федерального закона от 25.10.2001 года № 137-ФЗ «О введении в действие Земельного кодекса Российской Федерации».

6. Комитету имущественных отношений администрации Пермского муниципального района в течение 5 рабочих дней со дня подписания настоящего распоряжения:

6.1. Направить настоящее распоряжение правообладателям земельных участков, указанных в п. 1 распоряжения;

6.2. Направить настоящее распоряжение в Управление Федеральной службы государственной регистрации, кадастра и картографии по Пермскому краю;

6.3. Направить настоящее распоряжение в ОАО «МРСК Урала», а также сведения о лицах, являющихся правообладателями земельных участков, сведения о лицах, подавших заявления об учете их прав (обременений прав) на земельные участки, способах связи с ними, копии документов, подтверждающих права указанных лиц на земельные участки;

6.4. Направить в администрацию Култаевского сельского поселения настоящее распоряжение для опубликования в порядке, установленном для официального опубликования (обнародования) муниципальных правовых актов уставом поселения.

7. Разместить настоящее распоряжение на сайте Пермского муниципального района www.permraion.ru.

8. Настоящее распоряжение вступает в силу со дня его подписания.

9. Контроль исполнения распоряжения оставляю за собой.

И.о. председателя комитета



М.В. Королева

Приложение № 1
к распоряжению
комитета имущественных
отношений администрации
Пермского муниципального района
от 12.01.2022 № 20

Схема расположения границ публичного сервитута объекта



Используемые условные знаки и обозначения:

- | | |
|----|---|
| №1 | - номер опоры |
| — | - граница публичного сервитута |
| — | - граница кадастрового деления |
| — | - граница населенного пункта |
| — | - граница земельного участка, имеющегося в ЕГРН |

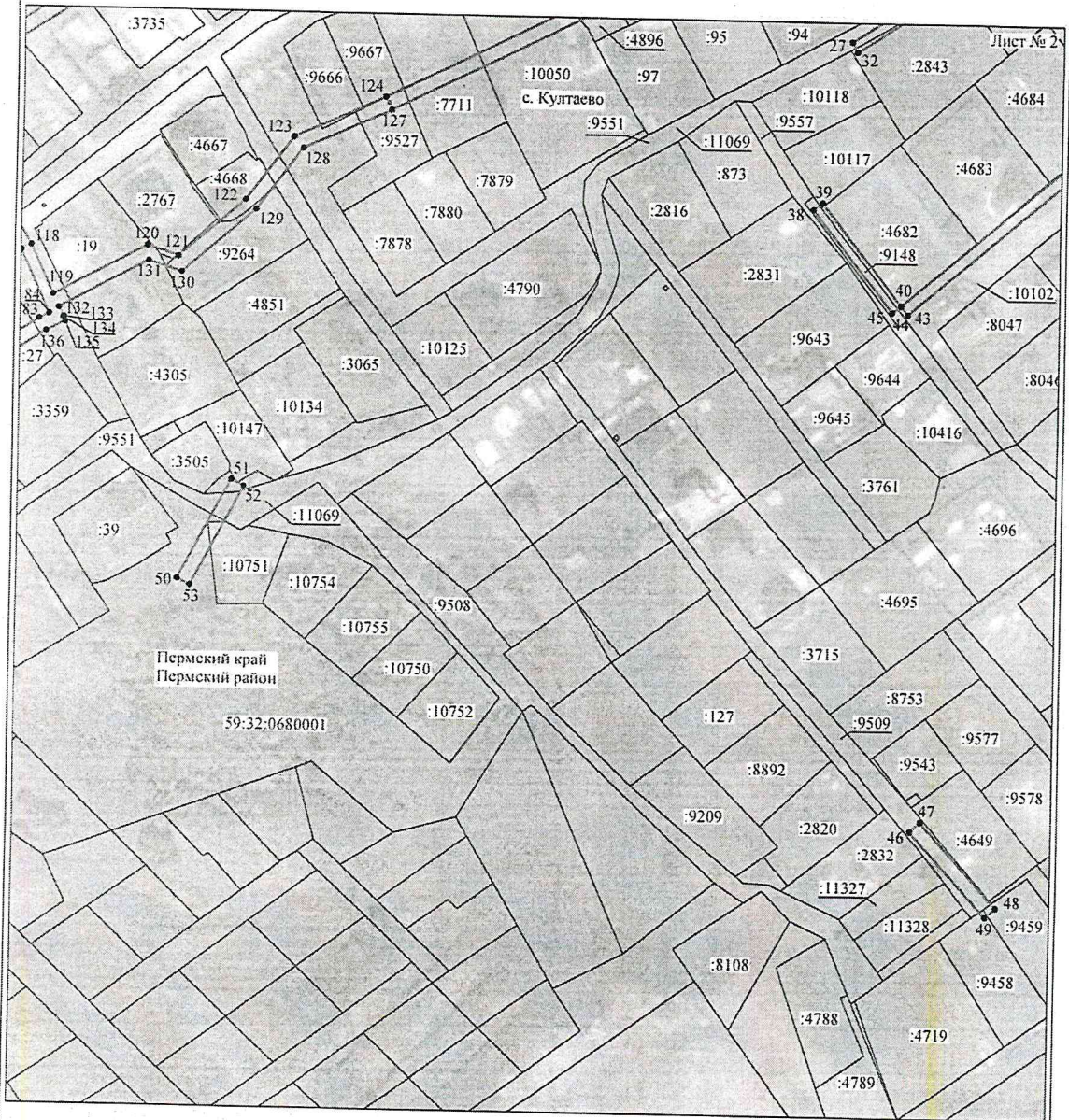
59:32:1170001:34 - кадастровый номер земельного участка, имеющегося в ЕГРН

59:32:1170001 - номер кадастрового квартала

1 • - обозначение характерных точек границ

Приложение № 2
к распоряжению
комитета имущественных
отношений администрации
Пермского муниципального района
от 12.01.2022 № 20

Схема расположения границ публичного сервитута объекта



Масштаб 1:2000

Используемые условные знаки и обозначения:

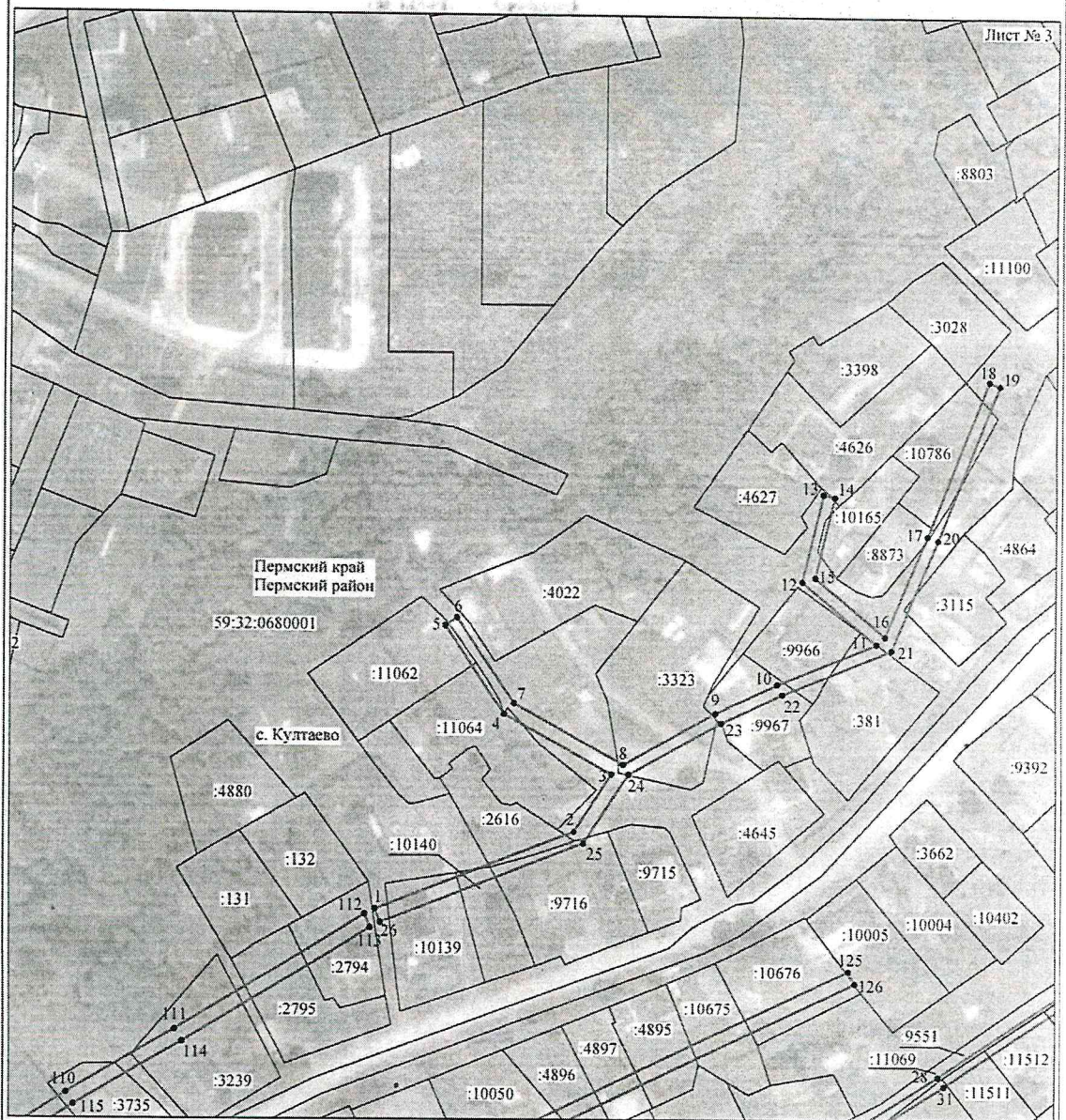
- | | |
|----|---|
| №1 | - номер опоры |
| — | - граница публичного сервитута |
| — | - граница кадастрового деления |
| — | - граница населенного пункта |
| — | - граница земельного участка, имеющегося в ЕГРН |

59:32:1170001:34 - кадастровый номер земельного участка, имеющегося в ЕГРН

59:32:1170001
1 • - номер кадастрового квартала
- обозначение характерных точек границ

Приложение № 3
к распоряжению
комитета имущественных
отношений администрации
Пермского муниципального района
от 12.01.2022 № 20

Схема расположения границ публичного сервитута объекта



Масштаб 1:2000


Используемые условные знаки и обозначения:

- | | |
|----|---|
| №1 | - номер опоры |
| — | - граница публичного сервитута |
| — | - граница кадастрового деления |
| — | - граница населенного пункта |
| — | - граница земельного участка, имеющегося в ЕГРН |

59:32:1170001:34 - кадастровый номер земельного участка, имеющегося в ЕГРН
34

59:32:1170001 - номер кадастрового квартала
1 • - обозначение характерных точек границы

Приложение № 4
к распоряжению
комитета имущественных
отношений администрации
Пермского муниципального района
от 12.01.2022 № 20



Приложение № 5
к распоряжению
комитета имущественных
отношений администрации
Пермского муниципального района
от 12.01.2022 № 20

ОПИСАНИЕ МЕСТОПОЛОЖЕНИЯ ГРАНИЦ

Публичный сервитут для размещения объекта электросетевого хозяйства «ВЛ 0,4 кВ от ТП 3435, ВЛ-0,4 кВ ф. "Поле" от ТП 3435»

(наименование объекта, местоположение границ которого описано (далее - объект))

Раздел I

Сведения об объекте

Сведения об объекте		
№ п/п	Характеристики объекта	Описание характеристик
1	2	3
1	Местоположение объекта	Пермский край, Пермский район, село Култаево
2	Площадь объекта +/- величина погрешности определения площади (P+/- Дельта P)	11418 кв.м ± 22 кв.м
3	Иные характеристики объекта	Публичный сервитут для размещения объекта электросетевого хозяйства «ВЛ 0,4 кВ от ТП 3435, ВЛ-0,4 кВ ф. "Поле" от ТП 3435» на срок 49 лет

Приложение № 6
к распоряжению
комитета имущественных
отношений администрации
Пермского муниципального района
от 12.01.2022 № 20

Раздел 2

Сведения о местоположении границ объекта					
1. Система координат МСК-59, зона 2					
2. Сведения о характерных точках границ объекта					
Обозначение характерных точек границ	Координаты, м		Метод определения координат характерной точки	Средняя квадратическая погрешность положения характерной точки (M _t), м	Описание обозначения точки на местности (при наличии)
	X	Y			
1	2	3	4	5	6
Зона1(1)	-	-	-	-	-
1	505277.38	2214444.35	Метод спутниковых геодезических измерений (определений)	0.10	-
2	505304.53	2214514.38	Метод спутниковых геодезических измерений (определений)	0.10	-
3	505324.62	2214527.44	Метод спутниковых геодезических измерений (определений)	0.10	-
4	505345.73	2214489.68	Метод спутниковых геодезических измерений (определений)	0.10	-
5	505377.02	2214468.80	Метод спутниковых геодезических измерений (определений)	0.10	-
6	505379.80	2214472.96	Метод спутниковых геодезических измерений (определений)	0.10	-
7	505349.51	2214493.17	Метод спутниковых геодезических измерений (определений)	0.10	-
8	505328.08	2214531.49	Метод спутниковых геодезических измерений (определений)	0.10	-
9	505346.40	2214563.58	Метод спутниковых геодезических измерений (определений)	0.10	-
10	505356.82	2214584.84	Метод спутниковых геодезических измерений (определений)	0.10	-
11	505371.16	2214619.18	Метод спутниковых геодезических измерений (определений)	0.10	-
12	505393.01	2214593.28	Метод спутниковых геодезических измерений (определений)	0.10	-
13	505424.13	2214600.44	Метод спутниковых геодезических измерений (определений)	0.10	-
14	505423.23	2214604.34	Метод спутниковых геодезических измерений (определений)	0.10	-
15	505394.49	2214597.74	Метод спутниковых геодезических измерений (определений)	0.10	-
16	505373.88	2214622.16	Метод спутниковых геодезических измерений (определений)	0.10	-
17	505409.43	2214636.86	Метод спутниковых геодезических измерений (определений)	0.10	-
18	505464.51	2214658.50	Метод спутниковых геодезических измерений (определений)	0.10	-
19	505463.05	2214662.22	Метод спутниковых геодезических измерений (определений)	0.10	-
20	505407.93	2214640.56	Метод спутниковых геодезических измерений (определений)	0.10	-
21	505369.06	2214624.50	Метод спутниковых геодезических измерений (определений)	0.10	-
22	505353.16	2214586.48	Метод спутниковых геодезических измерений (определений)	0.10	-
23	505342.86	2214565.45	Метод спутниковых геодезических измерений (определений)	0.10	-
24	505324.54	2214533.35	Метод спутниковых геодезических измерений (определений)	0.10	-
25	505300.45	2214517.69	Метод спутниковых геодезических измерений (определений)	0.10	-
26	505272.75	2214446.26	Метод спутниковых геодезических измерений (определений)	0.10	-

Приложение № 7
к распоряжению
комитета имущественных
отношений администрации
Пермского муниципального района
от 12.01.2022 № 20

I	505277.38	2214444.35	измерений (определений)		
			Метод спутниковых геодезических измерений (определений)	0.10	-
Зона I (2)	-	-	-	-	-
27	505196.34	2214606.66	Метод спутниковых геодезических измерений (определений)	0.10	-
28	505218.56	2214641.15	Метод спутниковых геодезических измерений (определений)	0.10	-
29	505264.66	2214708.65	Метод спутниковых геодезических измерений (определений)	0.10	-
30	505261.34	2214710.90	Метод спутниковых геодезических измерений (определений)	0.10	-
31	505215.24	2214643.37	Метод спутниковых геодезических измерений (определений)	0.10	-
32	505192.76	2214608.48	Метод спутниковых геодезических измерений (определений)	0.10	-
27	505196.34	2214606.66	Метод спутниковых геодезических измерений (определений)	0.10	-
Зона I (3)	-	-	-	-	-
33	505169.78	2214703.92	Метод спутниковых геодезических измерений (определений)	0.10	-
34	505216.62	2214758.92	Метод спутниковых геодезических измерений (определений)	0.10	-
35	505213.58	2214761.52	Метод спутниковых геодезических измерений (определений)	0.10	-
36	505167.32	2214707.18	Метод спутниковых геодезических измерений (определений)	0.10	-
37	505170.48	2214706.22	Метод спутниковых геодезических измерений (определений)	0.10	-
33	505169.78	2214703.92	Метод спутниковых геодезических измерений (определений)	0.10	-
Зона I (4)	-	-	-	-	-
38	505136.61	2214594.20	Метод спутниковых геодезических измерений (определений)	0.10	-
39	505139.07	2214597.36	Метод спутниковых геодезических измерений (определений)	0.10	-
40	505102.76	2214625.62	Метод спутниковых геодезических измерений (определений)	0.10	-
41	505168.66	2214702.60	Метод спутниковых геодезических измерений (определений)	0.10	-
42	505164.46	2214703.87	Метод спутниковых геодезических измерений (определений)	0.10	-
43	505099.58	2214628.06	Метод спутниковых геодезических измерений (определений)	0.10	-
44	505102.68	2214625.71	Метод спутниковых геодезических измерений (определений)	0.10	-
45	505100.26	2214622.50	Метод спутниковых геодезических измерений (определений)	0.10	-
38	505136.61	2214594.20	Метод спутниковых геодезических измерений (определений)	0.10	-
Зона I (5)	-	-	-	-	-
46	504916.22	2214631.82	Метод спутниковых геодезических измерений (определений)	0.10	-
47	504919.57	2214635.52	Метод спутниковых геодезических измерений (определений)	0.10	-
48	504889.05	2214663.06	Метод спутниковых геодезических измерений (определений)	0.10	-
49	504885.70	2214659.35	Метод спутниковых геодезических измерений (определений)	0.10	-
46	504916.22	2214631.82	Метод спутниковых геодезических измерений (определений)	0.10	-
Зона I (6)	-	-	-	-	-
50	505001.86	2214372.90	Метод спутниковых геодезических измерений (определений)	0.10	-
51	505036.60	2214391.24	Метод спутниковых геодезических измерений (определений)	0.10	-
52	505034.28	2214395.65	Метод спутниковых геодезических измерений (определений)	0.10	-

Приложение № 8
к распоряжению
комитета имущественных
отношений администрации
Пермского муниципального района
от 12.01.2022 № 20

53	504999.52	2214377.32	Метод спутниковых геодезических измерений (определений)	0.10	-
50	505001.86	2214372.90	Метод спутниковых геодезических измерений (определений)	0.10	-
Зона1(7)	-	-	-	-	-
54	504829.16	2214001.78	Метод спутниковых геодезических измерений (определений)	0.10	-
55	504832.09	2214005.26	Метод спутниковых геодезических измерений (определений)	0.10	-
56	504835.54	2214002.35	Метод спутниковых геодезических измерений (определений)	0.10	-
57	504864.67	2214036.53	Метод спутниковых геодезических измерений (определений)	0.10	-
58	504876.93	2214030.92	Метод спутниковых геодезических измерений (определений)	0.10	-
59	504879.01	2214035.48	Метод спутниковых геодезических измерений (определений)	0.10	-
60	504868.03	2214040.49	Метод спутниковых геодезических измерений (определений)	0.10	-
61	504898.44	2214076.40	Метод спутниковых геодезических измерений (определений)	0.10	-
62	504906.02	2214068.85	Метод спутниковых геодезических измерений (определений)	0.10	-
63	504929.20	2214053.93	Метод спутниковых геодезических измерений (определений)	0.10	-
64	504962.46	2214046.96	Метод спутниковых геодезических измерений (определений)	0.10	-
65	504963.48	2214051.86	Метод спутниковых геодезических измерений (определений)	0.10	-
66	504931.14	2214058.63	Метод спутниковых геодезических измерений (определений)	0.10	-
67	504909.18	2214072.77	Метод спутниковых геодезических измерений (определений)	0.10	-
68	504901.69	2214080.22	Метод спутниковых геодезических измерений (определений)	0.10	-
69	504926.50	2214109.43	Метод спутниковых геодезических измерений (определений)	0.10	-
70	504931.97	2214096.22	Метод спутниковых геодезических измерений (определений)	0.10	-
71	504952.45	2214119.40	Метод спутниковых геодезических измерений (определений)	0.10	-
72	504948.70	2214122.70	Метод спутниковых геодезических измерений (определений)	0.10	-
73	504933.53	2214105.54	Метод спутниковых геодезических измерений (определений)	0.10	-
74	504930.30	2214113.35	Метод спутниковых геодезических измерений (определений)	0.10	-
75	504965.08	2214139.79	Метод спутниковых геодезических измерений (определений)	0.10	-
76	504978.16	2214161.54	Метод спутниковых геодезических измерений (определений)	0.10	-
77	505011.25	2214204.36	Метод спутниковых геодезических измерений (определений)	0.10	-
78	505031.50	2214235.38	Метод спутниковых геодезических измерений (определений)	0.10	-
79	505031.12	2214235.63	Метод спутниковых геодезических измерений (определений)	0.10	-
80	505047.34	2214259.46	Метод спутниковых геодезических измерений (определений)	0.10	-
81	505047.68	2214259.20	Метод спутниковых геодезических измерений (определений)	0.10	-
82	505072.72	2214293.08	Метод спутниковых геодезических измерений (определений)	0.10	-
83	505092.68	2214323.18	Метод спутниковых геодезических измерений (определений)	0.10	-
84	505094.42	2214326.68	Метод спутниковых геодезических измерений (определений)	0.10	-
85	505117.02	2214316.52	Метод спутниковых геодезических измерений (определений)	0.10	-

Приложение № 9
к распоряжению
комитета имущественных
отношений администрации
Пермского муниципального района
от 12.01.2022 № 20

			измерений (определений)		
86	505138.02	2214303.78	Метод спутниковых геодезических измерений (определений)	0.10	-
87	505166.23	2214275.12	Метод спутниковых геодезических измерений (определений)	0.10	-
88	505116.04	2214219.24	Метод спутниковых геодезических измерений (определений)	0.10	-
89	505114.86	2214219.46	Метод спутниковых геодезических измерений (определений)	0.10	-
90	505113.95	2214214.54	Метод спутниковых геодезических измерений (определений)	0.10	-
91	505149.24	2214207.98	Метод спутниковых геодезических измерений (определений)	0.10	-
92	505175.27	2214177.74	Метод спутниковых геодезических измерений (определений)	0.10	-
93	505197.47	2214145.83	Метод спутниковых геодезических измерений (определений)	0.10	-
94	505167.09	2214137.90	Метод спутниковых геодезических измерений (определений)	0.10	-
95	505159.38	2214099.63	Метод спутниковых геодезических измерений (определений)	0.10	-
96	505154.64	2214070.03	Метод спутниковых геодезических измерений (определений)	0.10	-
97	505148.46	2214035.87	Метод спутниковых геодезических измерений (определений)	0.10	-
98	505153.38	2214034.98	Метод спутниковых геодезических измерений (определений)	0.10	-
99	505159.56	2214069.19	Метод спутниковых геодезических измерений (определений)	0.10	-
100	505164.30	2214098.74	Метод спутниковых геодезических измерений (определений)	0.10	-
101	505171.37	2214133.85	Метод спутниковых геодезических измерений (определений)	0.10	-
102	505201.06	2214141.59	Метод спутниковых геодезических измерений (определений)	0.10	-
103	505198.48	2214145.17	Метод спутниковых геодезических измерений (определений)	0.10	-
104	505202.17	2214147.83	Метод спутниковых геодезических измерений (определений)	0.10	-
105	505179.23	2214180.81	Метод спутниковых геодезических измерений (определений)	0.10	-
106	505151.88	2214212.56	Метод спутниковых геодезических измерений (определений)	0.10	-
107	505120.66	2214218.38	Метод спутниковых геодезических измерений (определений)	0.10	-
108	505169.49	2214272.40	Метод спутниковых геодезических измерений (определений)	0.10	-
109	505170.16	2214271.97	Метод спутниковых геодезических измерений (определений)	0.10	-
110	505212.12	2214336.83	Метод спутниковых геодезических измерений (определений)	0.10	-
111	505234.59	2214374.70	Метод спутниковых геодезических измерений (определений)	0.10	-
112	505275.61	2214440.75	Метод спутниковых геодезических измерений (определений)	0.10	-
113	505270.92	2214442.68	Метод спутниковых геодезических измерений (определений)	0.10	-
114	505230.31	2214377.30	Метод спутниковых геодезических измерений (определений)	0.10	-
115	505207.86	2214339.46	Метод спутниковых геодезических измерений (определений)	0.10	-
116	505168.46	2214278.56	Метод спутниковых геодезических измерений (определений)	0.10	-
117	505140.52	2214306.94	Метод спутниковых геодезических измерений (определений)	0.10	-
118	505118.88	2214320.06	Метод спутниковых геодезических измерений (определений)	0.10	-
119	505101.23	2214328.02	Метод спутниковых геодезических измерений (определений)	0.10	-

Приложение № 10
к распоряжению
комитета имущественных
отношений администрации
Пермского муниципального района
от 12.01.2022 № 20

			измерений (определений)		
120	505119.45	2214360.88	Метод спутниковых геодезических измерений (определений)	0.10	–
121	505115.82	2214371.70	Метод спутниковых геодезических измерений (определений)	0.10	–
122	505136.34	2214394.72	Метод спутниковых геодезических измерений (определений)	0.10	–
123	505159.16	2214411.04	Метод спутниковых геодезических измерений (определений)	0.10	–
124	505173.81	2214442.96	Метод спутниковых геодезических измерений (определений)	0.10	–
125	505256.29	2214609.61	Метод спутниковых геодезических измерений (определений)	0.10	–
126	505251.82	2214611.85	Метод спутниковых геодезических измерений (определений)	0.10	–
127	505169.29	2214445.12	Метод спутниковых геодезических измерений (определений)	0.10	–
128	505155.18	2214414.34	Метод спутниковых геодезических измерений (определений)	0.10	–
129	505132.98	2214398.46	Метод спутниковых геодезических измерений (определений)	0.10	–
130	505110.16	2214372.86	Метод спутниковых геодезических измерений (определений)	0.10	–
131	505114.01	2214361.38	Метод спутниковых геодезических измерений (определений)	0.10	–
132	505096.63	2214330.02	Метод спутниковых геодезических измерений (определений)	0.10	–
133	505093.41	2214331.90	Метод спутниковых геодезических измерений (определений)	0.10	–
134	505093.21	2214331.55	Метод спутниковых геодезических измерений (определений)	0.10	–
135	505091.66	2214332.33	Метод спутниковых геодезических измерений (определений)	0.10	–
136	505088.34	2214325.69	Метод спутниковых геодезических измерений (определений)	0.10	–
137	505068.62	2214295.94	Метод спутниковых геодезических измерений (определений)	0.10	–
138	505043.66	2214262.17	Метод спутниковых геодезических измерений (определений)	0.10	–
139	505044.12	2214261.84	Метод спутниковых геодезических измерений (определений)	0.10	–
140	505027.76	2214237.82	Метод спутниковых геодезических измерений (определений)	0.10	–
141	505027.31	2214238.11	Метод спутниковых геодезических измерений (определений)	0.10	–
142	505007.17	2214207.26	Метод спутниковых геодезических измерений (определений)	0.10	–
143	504980.84	2214173.19	Метод спутниковых геодезических измерений (определений)	0.10	–
144	504984.54	2214190.42	Метод спутниковых геодезических измерений (определений)	0.10	–
145	504979.64	2214191.47	Метод спутниковых геодезических измерений (определений)	0.10	–
146	504973.74	2214163.88	Метод спутниковых геодезических измерений (определений)	0.10	–
147	504964.47	2214148.46	Метод спутниковых геодезических измерений (определений)	0.10	–
148	504961.96	2214162.35	Метод спутниковых геодезических измерений (определений)	0.10	–
149	504957.04	2214161.46	Метод спутниковых геодезических измерений (определений)	0.10	–
150	504960.16	2214144.19	Метод спутниковых геодезических измерений (определений)	0.10	–
151	504944.66	2214145.23	Метод спутниковых геодезических измерений (определений)	0.10	–
152	504944.33	2214140.24	Метод спутниковых геодезических измерений (определений)	0.10	–
153	504956.36	2214139.44	Метод спутниковых геодезических измерений (определений)	0.10	–

Приложение № 11
к распоряжению
комитета имущественных
отношений администрации
Пермского муниципального района
от 12.01.2022 № 20

154	504925.52	2214116.00	измерений (определений) Метод спутниковых геодезических измерений (определений)	0.10	-
155	504866.39	2214046.30	Метод спутниковых геодезических измерений (определений)	0.10	-
156	504866.25	2214056.24	Метод спутниковых геодезических измерений (определений)	0.10	-
157	504861.25	2214056.16	Метод спутниковых геодезических измерений (определений)	0.10	-
158	504861.48	2214040.50	Метод спутниковых геодезических измерений (определений)	0.10	-
159	504832.00	2214005.92	Метод спутниковых геодезических измерений (определений)	0.10	-
160	504818.29	2214016.96	Метод спутниковых геодезических измерений (определений)	0.10	-
161	504815.16	2214013.07	Метод спутниковых геодезических измерений (определений)	0.10	-
54	504829.16	2214001.78	Метод спутниковых геодезических измерений (определений)	0.10	-
3. Сведения о характерных точках части (частей) границы объекта					
Обозначение характерных точек части границы	Координаты, м		Метод определения координат характерной точки	Средняя квадратическая погрешность положения характерной точки (M _t), м	Описание обозначения точки на местности (при наличии)
	X	Y			
1	2	3	4	5	6
-	-	-	-	-	-